1 : 50 000 0 0,5 1 2 3 km Ekv. 10 m

Vítejte na Valašsku

Tento region má mnoho tváří a nezaměnitelné kouzlo. Valašsko je ideálním místem pro aktivní dovolenou v každém ročním období. V sedle kola, na koloběžce nebo na in-line bruslích si opravdu užijete jízdu po Cyklostezce Bečva, Královně stezek Moravy lemující Vsetínskou Bečvu. Valašsko je uznávanou kultovní destinací s četnými příležitostmi k trailovému ježdění, návštěvě bike parku nebo jízdě po hřebenovkách zdejších hor. V zimě je Valašsko díky mnoha lyžařským areálům a upravovaným běžeckým stopám rájem lyžařů. Stejně tak se můžete vydat na pěší túru a obdivovat rozmanitou přírodu a úchvatná panoramata. Valašsko má zkrátka vždy co nabídnout.

Užijte si to u nás.

Valašsko Foto Martin Juszko

Beskydská hornovsacká magistrála (součást Bike resortu Valašsko) 1.

TRASA: Bumbálka → Třeštík → Soláň → Vsacká Tanečnice → Lušovka → Ptáčnice → Vsacký Cáb → Dušná → Vsetín (Vsacký Cáb → Ptáčnice → Bůřov)

Beskydská hornovsacká magistrála je polovina celé Beskydské magistrály, která vás povede po hlavním hřebenu, horských silničkách a loukách s úchvatnými a dalekými výhledy na vrcholky Beskyd a Javorníků. Jízda po hřebeni vede jak po lesních cestách, tak po horských trailech. Trasu absolvujete po červené turistické značce od Bumbálky až ke Vsetínu. Romantická zákoutí první části hřebene doplňuje rozhledna Súkenická a několik občerstvovacích míst. Perlou první části jsou Benešky s nádhernými rozhledy a Soláň se Zvoníci, ve které je informační centrum s galerií. Nedaleko od ní je několik ubytovacích kapacit doplněných o gastronomickou nabídku. Milovníci jízdy na horských kolech si přijdou na své také v druhé části trasy. Ta vede ze Soláně přes Vsacký Cáb, nejvyšší místo města Vsetína, buď do Vsetína nebo bočními hřebeny do Halenkova, Bystřičky přehrady nebo Valašské Bystřice ke Ski areálu Bůřov. Hřeben je velmi rozmanitý, je rájem pro MTB jezdce. A aby byl prožitý den na kole opravdu nezapomenutelný, tak na Vsackém Cábu ve zdejším hotelu s restaurací můžete na jejich terase doplnit energii v podobě některé z valašských specialit a také vlastní vyhlášené domácí dorty.

Beskydy Foto Igor Levo

Hřebenem Javorníků na Vsetín (součást Bike resortu Valašsko) 2.

TRASA: Makovský průsmyk → U Tabulí → sedlo Lemešná → Kasárna → Stracenec → Kohútka → Papajské sedlo → sedlo Pod Filkou → Zděchov → Vsetín

Hřeben Javorníků je dalším z cyklistických taháků na území Bike resortu Valašsko. Klikatící se hřebenová trasa poskytuje velmi krásné výhledy na Vsetínské a Moravskoslezské Beskydy, ale také na jih na Slovensko. Ze sedla U Tabulí, kde se nachází památník válečných událostí II. světové války, se po červené turistické značce dostanete do sedla Lemešná. Odtud vede asfaltová cesta na Kasárna, kde se můžete občerstvit. Po žluté značce pokračujete do sedla Gežov. Výzvou pro každého MTB bikera je výjezd na nejvyšší vrchol Javorníků – Velký Javorník (1 071 m n. m.). Pokračujete na památné místo Stracenec, kde se nachází rozhledna. Na Portáš a na Kohútku se můžete dostat jízdou po jednom z nejkrásnějších přírodních trailů v Evropě, kterým je Marikovský singletrail na slovenské straně. Jedete-li po hřebeni, červená značka vás dovede až na Portáš a kousek dál do Ski centra Kohútka. Trailové laskominy zde na chvíli vyměňte za specialitu místní restaurace – borůvkové knedlíky. Přes Papajské sedlo se po svážnicí pod Makytou dostanete do sedla Pod Filkou, odkud sjedete Zděchovem do údolí.

Hřeben Javorníků Foto Jana Hojová

Moravskoslezské Beskydy 3.

TRASA: Bumbálka → Třeštík → Hlavatá → Martiňák → Pustevny → Rožnov pod Radhoštěm

Do horského sedla Bumbálka se můžete nechat vyvézt cyklobusem. Po červené pásové cyklotrase č. 472 projedete kolem chaty Třeštík a přes horskou osadu Hlavatá dojedete až k horskému hotelu Martiňák. Cestou budete mít část naučné stezky Čertův mlýn, která má 9 zastavení. Procházi pod skokanským můstkem, kolem jezírka Mořské oko a Národních přírodních rezervací Kněhyně – Čertův Mlýn a Kliny až k chatě na Martiňáku. Trasa vás zavede na Pustevny, které jsou významné svými stavbami architekta Dušana S. Jurkoviče a odtud dojede až pod vrchol Radhoště, posvátné hory s kaplí Cyrila a Metoděje z roku 1898, která je nejvýše položenou církevní stavbou v České republice (1 129 m n. m.). Velmi stručné o ní pojednává také panel Naučné stezky Radegast. Z Radhoště pochází první základní kámen ke stavbě pražského Národního divadla (byl dodán 5. května 1868). Z Pusteven následuje sjezd nezpevněným terénem kolem Černé hory k rozcestí Pod chatou Mír. Odtud pokračujete dolů po asfaltové cestě k cíli naší trasy do Rožnova pod Radhoštěm. Po trase je několik možností k občerstvení.

Moravskoslezské Beskydy Foto Lucie Janků

Hostýnská magistrála 4.

TRASA: Troják → Bludný → Maruška → Končiny → Lázy → Mikulůvka → Bystřička → Valašské Meziříčí

Trasa začíná na vrcholu Troják, který je východiskem pro mnoho nenáročných i náročnějších turistických a cykloturistických tras. Za návštěvu stojí meteorologická stanice Maruška, kde je volně přístupná 16 metrů dřevěná rozhledna s nádherným výhledem do všech světových stran. Po trase č. 6122 se dostanete na vrch Bludný, ze kterého jsou nádherné panoramatické výhledy. Tyto vás budou provázet celou hřebenovou trasou. Z vrchu Bludný se vydáte po cyklotrase č. 6118 přes horskou louku Končiny až do místní části Lázy, odkud je rozsáhlý výhled na Kelečskou pahorkatinu, Hostýnské vrchy, Radhošť a Vsetínské Beskydy. Odtud se po trase č. 6018 dostanete do obce Mikulůvka, kde stojí vodní mlýn s památníkem dějin obce. V létě se nezapomeňte osvěžit na místním vyhřívaném koupališti. Poté se napojíte na Cyklostezku Bečva, která vás zavede až do Valašského Meziříčí. Také ve Valašském Meziříčí stojí za návštěvu místní aquapark a koupaliště. V tomto městě se spojují dvě větve nejvýznamnější cyklostezky na Moravě – Cyklostezky Bečva. Po trase jsou možnosti k občerstvení.

Rozhledna Maruška Foto Pavel Bayer

Hornolidečská magistrála 5.

TRASA: Horní Lideč → Valašské Příkazy → Študlov → Střelná → Čubův kopec → Valašská Senice → Radošov → Lužná → Valašská Polanka → vrch Jahodný → Juříčkův mlýn → Leskovec → Vartovna → Pozděchov → Vařákovy paseky → Lačnov → Horní Lideč

Hornolidečská magistrála je terénní cyklotrasa, která vás provede po nejkrásnějších koutech regionu Hornolidečska. Magistrála se dělí na dva okruhy, Hornolidečský a Polanecký a v terénu je značena modrým cykloturistickým značením. Cestu můžete začít v Horní Lidči, odtud do obce Valašské Příkazy, přes obec Študlov až do Střelné, kde se nachází turisticka zvonice a odpočívadlo. Dále trasa vede kolem rozhledny na Čubově kopci, jediné rozhledny na české straně Javorníků. Od ní sjedete ke Kobzově lípě a pak vyšlapete ke kapli sv. Huberta ve Valašské Senici, odkud trasa vede až na rozcestí Radošov, které se nachází kousek od Pulčínských skal a národní přírodní rezervace Pulčín. Následuje průjezd nad obcemi Lužná a Valašská Polanka směrem k Leskovci, kde se nachází vypálený Juříčkův mlýn. Z Leskovce vede trasa na druhý hřeben k rozhledně Vartovna, která nabízí úchvatné rozhledy do blízkého i dalekého okolí. Pak pokračujete přes Pozděchov na Vařákovy paseky, do Lačnova a zpět do Horní Lidče.

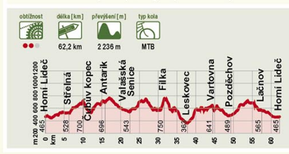

Hornolidečská magistrála Foto MAS Hornolidečska, z.s.

Cyklostezka Bečva: Velké Karlovice – Valašské Meziříčí 6.

TRASA: Velké Karlovice → Karolinka → Nový Hrozenkov → Hovězí → Janová → Vsetín → Pržno → Mikulůvka → Jarcová → Valašské Meziříčí

Trasa z Velkých Karlovic do Valašského Meziříčí je téměř celá pokrytá asfaltovým povrchem, je rovinatá, vhodná i pro rodiny s malými dětmi a pro in-line bruslaře. Souběžně s cyklostezkou vede železniční trať, na které jezdí cyklovlaky. Ve Velkých Karlovicích můžete okusit vyhlášené wellness hotely, navštívit Karlovské muzeum nebo vyzkoušet jízdu v Bike parku na Kyčerce. V Karolince si nenechte ujít návštěvu Muzea sklářství, v Novém Hrozenkově se můžete osvěžit v jezeře Na Stanoch (Balaton). V obci Hovězí můžete navštívit Valašskou kolibu nebo opodál občerstvení u Jančíků, které nabízí i vyžití pro děti. Na Vsetině můžete navštívit například vsetínský zámek a při výjezdu z města můžete v místní části Semetín vyzkoušet Bike arénu Vsetín. Z arény pak pokračujete po zpevněných cestách do Valašského Meziříčí, odkud obě větve cyklostezky pokračují společně do Hranic na Moravě a Přerova. Stezka je unikatní svým trasováním, blízkostí divokých pasáží Vsetínské Bečvy a množstvím dalších turistických cílů. Tomu také odpovídají čísla návštěvnosti, které se dlouhodobě drží na špičce v rámci České republiky.



Cyklostezka Bečva – Velké Karlovice – Valašské Meziříčí Foto Aleš Mynář

Cyklostezka Bečva: Horní Bečva – Valašské Meziříčí 7.

TRASA: Horní Bečva → Prostřední Bečva → Dolní Bečva → Rožnov pod Radhoštěm → Zubří → Zašová → Valašské Meziříčí

Tato nenáročná trasa vede údolím Rožnovské Bečvy a nástup na ni začíná pod hrází přehrady v obci Horní Bečva. V Dolní Bečvě projedete kolem golfového areálu (Valašský golfový klub), poté v Rožnově pod Radhoštěm určitě navštivte Valašské muzeum v přírodě. Nedaleko muzea se nachází Jurkovičova rozhledna, která nabízí krásné výhledy do krajiny. Rožnov pod Radhoštěm láká také návštěvou místního koupaliště, kde se můžete příjemně osvěžit. Cyklostezka následuje dále řeku, opouští Rožnov pod Radhoštěm, kolem obcí Zubří, Zašová, Střítež nad Bečvou, Veselá a místní části Hrachovec směřuje do Valašského Meziříčí. Při cestě stojí za návštěvu údolí Stračky v Zašové, poutní místo, kde vyvěrá pramen kvalitní pitné vody a k němuž se váže pověst o zázračné záchraně těžce raněného rytíře Pannou Marií při tatarském vpádu ve středověku. Svým profilem, rozmanitou a krásnou krajinou, bezpečností, kvalitním povrchem i množstvím nejrůznějších odpočívadel a možností k občerstvení patří tato cyklostezka k nejoblíbenějším v České republice.

Cyklostezka Bečva – Horní Bečva – Valašské Meziříčí Foto Aleš Mynář

Z Bumbálky na Soláň (součást Bike resortu Valašsko) 8.

TRASA: Bumbálka → Hotel Súkenická → Třeštík → Pod Vysokou → Polana → Benešky → Kotlová → Soláň

Nástup na tuto hřebenovou trasu začíná nedaleko hraničního přechodu Bumbálka. Za návštěvu stojí rozhledna Súkenická s celkovou výškou 40 metrů, která nabízí krásné výhledy na hřebeny Moravskoslezských Beskyd, Javorníků, Malou Fatru s Rozsutcem i štíty Západních Tater – Roháčů. Pokračujete dále na Třeštík a po cyklotrase sjedete na rozcestí Pod Vysokou. Vysoká je se svou nadmořskou výškou 1 024 m n.m. nejvyšším vrcholem Vsetínských Beskyd. Výjezd na Vysokou je určen pro zkušené bikery. Lze ji také podjet. Červená turistická značka Vás dále povede západním směrem po kultovní hřebenovce do sedla Pod Kotlovou, odkud se přes výjezd po kamenných plotnách přiblížíte k Soláni. Možnost občerstvení je na Súkenické a na Soláni, odkud lze sjet po asfaltové silnici do Velkých Karlovic, Hutiska solance a Rožnova nebo pokračovat magistrálou na Vsacký cáb a na Vsetín. My vám však doporučíme návrat do Velkých Karlovic po zelené značené cyklotrase pro MTB přes vrch Bzový. Tento úsek je správnou tečkou za touto nádhernou trasou.

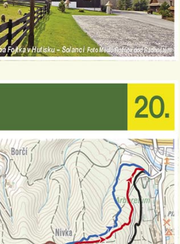
Z Bumbálky na Soláň Foto Hotel Súkenická - Zvonicí

Ze Soláně do Vsetína (součást Bike resortu Valašsko) 9.

TRASA: Soláň → Vsacká Tanečnice → Beskyd → Lušovka → Ptáčnice → Vsacký Cáb → Dušná → Vsetín

Nástup na tuto trasu je na kopci Soláň, kterému se přezdívá „vrch umělců" či „Valašský Olymp". Na Soláň se můžete vyvézt cyklobusem. Po červeně značené cyklotrase č. 6013 se dostanete na Vsackou Tanečnici. Jedná se o druhou nejvyšší horu Vsetínských Beskyd (911 m n. m.). Dříve býval vrchol holý a stávala na něm vysoká dřevěná rozhledna, jako geodetický bod. Pod Tanečnicí pramení řeka Bystřice. Přes Šerhovny, Beskyd, Lušovou a Ptáčnici se dostanete na Vsacký Cáb (841 m.n.m.). Vsacký Cáb je svou nadmořskou výškou jedním z vrcholů pásma Vsetínských Beskyd a nejvyšším bodem města Vsetína. Za krátkou pauzu stojí Cábské jezero, k němuž se od hotelu dostanete po cca 3 km jízdy mimo hřeben. Na Vsackém Cábu dojedete ke stejnojmennému horskému hotelu, jež nabízí stravování i ubytování. Z Vsackého Cábu pokračujete přes Dušnou a postupně klesáte po asfaltové silnici nebo po dvou hřebenovkách kombinovaných z lesních cest a trailů až do Vsetína, kde se můžete osvěžit na koupališti nebo si můžete zahrát minigolf či plážový volejbal.

Cábské jezero Foto Miloš Vaněk

Ze Soláně do Valašského Meziříčí 10.

TRASA: Soláň → Vsacká Tanečnice → Mísná → Díly → Hlaváčky → Velká Lhota → Malá Lhota → Podlesí → Valašské Meziříčí

Nástupním místem je opět vrchol Soláň, kde se můžete dopravit cyklobusem. Z Tanečnice klesáte po modré pásové cyklotrase č. 6013 přes rozcestí Díly až na Hážovické Díly. Na trase se nacházejí nebezpečné sjezdy. Na Hážovických Dílech si oddychnete v hospůdce. Pokračujete dále po cyklotrase č. 6013 k rozcestí Hlaváčky, kde se napojíte na cyklotrasu č. 6012 a pokračujete do Velké Lhoty. V obci se nachází velmi známá a navštěvovaná památka – dřevěný evangelický kostel, ve kterém byl farářem Jan Karafiát, autor známých Broučků. Dodnes ho tu připomíná pamětní deska na budově fary. Po této cyklotrase pokračujete dále do Malé Lhoty, kde se můžete občerstvit v příjemné hospůdce. Z obce jsou snadno přístupné pískovcové skály pro Medůvce, které jsou využívány jako cvičné skály pro horolezce. Z Malé Lhoty klesáte přes Podlesí do Valašského Meziříčí. Zde stojí za návštěvu hvězdárna, v jejímž areálu se nachází také památkově chráněná dřevěná Ballnerova hvězdárna z roku 1929, která skrývá expozici věnovanou historii astronomie na Valašsku.

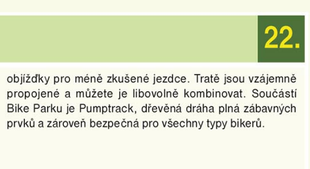
Foto DSO Mikroregion Valašskomeziříčsko - Kelečsko

Hornolidečský okruh (součást Hornolidečské magistrály) 11.

TRASA: Horní Lideč → Valašské Příkazy → Študlov → Střelná → Střelenský vrch → Čubův kopec → Kobzova lípa → Mikulinův vrch → Valašská Senice → Severka → Radošov → Čertovy skály → Lačnovské skály → Vařákovy paseky → Horní Lideč

Trasa Hornolidečského okruhu vás provede po nejkrásnějších koutech regionu Hornolidečska. Tento okruh začíná v Horní Lidči, ze které se vydáte přes Valašské Příkazy do Študlova a Střelné. Po 2 km stoupání po červené značce se následně se napojíte na hřebenovku a dojedete k pětipatrové dřevěné rozhledně na Čubově kopci. Z této rozhledny se můžete kochat výhledy na Javorníky a Vizovické vrchy, na Bílé Karpaty a Súľovské skály. Pokračujete po modré značce s pěknou vyhlídkou na Francovu Lhotu a Valašskou Senici až na Mikulinův vrch, kde je možnost občerstvení. Sjedete loukami do Valašské Senice, odbočíte k zrekonstruovanému koupališti, kde se můžete osvěžit a údolím Františkova potoka dojedete k lesní cestě na Skalič. Tady po červené směrujete k Pulčínu, kde budete mít krásné výhledy na Pulčínské skály. Z Pulčína dojedete po silnici až k Čertovým skalám a následně k rozcestí Láz, odkud vede trasa kolem Lačnovských skal, přes Vařákovy paseky do obce Lačnov, kde se nachází muzeum vypálených obcí a dále zpět do Horní Lidče. Po trase můžete obdivovat louky s výskytem překrásných šafránů.

Rozhledna na Čubově kopci Foto MAS Hornolidečska, z.s.

Polanecký okruh (součást Hornolidečské magistrály) 12.

TRASA: Lidečko → Lačnovské skály → Svéradov → Pozděchov → Prlov → Vartovna → Leskovec → Juříčkův mlýn → Jahodný → Valašská Polanka → Lužná → Radošov → Pulčínské skály → Lidečko

Trasa Polaneckého okruhu začíná u Čertových skal na okraji Lidečka. Čertovy skály jsou oblíbeným cílem turistů i lezců. Výrazný skalní hřeben je 150 metrů dlouhý a zvedá se nad okolní terén do výšky až 25 metrů. Lesní cestou obejdete masiv Čertových skal a napojíte se na modrou značku. U rozcestí k Lačnovským skalám budete dále pokračovat kolem Vařákových pasek k vysílači na kopci Bařinka. Na rozcestí Pod Svéradovem opustíte modrou značku a směřujete do Pozděchova, kde po žluté dojedete na vrch Dolina. Dáte se doprava nad obec Prlov a po modré značce vystoupáte k rozhledně Vartovna, ze které sjedete po modré přes kopec Nezdoby do Leskovce. Přejedete silnici a kolem vypáleného Juříčkova mlýna se dostanete na hřeben vrchu Jahodný, kde se magistrála napojuje na zelenou turistickou trasu. Na rozcestí do Zděchova z této trasy odbočíte vpravo směrem na tzv. Liščák, odkud po lesní svážnici vyjedete na kopec Parhůn s nejvyšším vrcholem Padělky (710 m n. m.). Pokračujete po hřebeni přes kopec Radošov do Pulčína, odkud po silnici sjedete zpět do Lidečka.

Polanecký okruh Foto Jaruš Milisa

Vsetínský MTB okruh (součást Bike resortu Valašsko) 13.

TRASA: Vsetín → Lysný sedlo) → Krošenky (rozcestí) → Dinotice → Vsacký Cáb → Dušná → Vsetín

Celý okruh je značený cyklotrasou č. 6120. Nástupním místo na trasu je u městských lázní ve Vsetině. Trasa vás povede po jižním hřebenu svírajícím údolí Jasenice a po připojení k červené turistické značce začnete po chvíli klesat do údolí Dinotického potoka. Odtud vystoupáte až na hřeben Vsetínských Beskyd. Trasa vede bočním hřebenem Vsetínských Beskyd s krásnou valašskou přírodou. Poté pokračujete po hřebenu přes rozcestí Vsacký Cáb do sedla Dušná, odkud sjíždíte po asfaltové silnici zpět do Vsetína. Pokud si chcete sjezd do Vsetína zpříjemnit, můžete jet směrem Lopunice a Putýrka k hvězdárně ve Vsetině. Odtud se krátkým sjezdem po silnici dostanete zpět na výchozí místo tohoto okruhu. Další možností je sjet ze sedla Dušná do Malé Bystřice a odtud k přehradě Bystřička, kde se můžete občerstvit. Od přehrady se vydejte směrem do obce Bystřička, cyklotrasa se po chvíli stáčí vlevo do Růždky. Vyšlapete pod Dušnou a sjedete kolem přírodního parku Mokřady Vesnik do místní části Horní Jasenka, odkud se krátkým sjezdem dostanete opět do výchozího místa trasy.

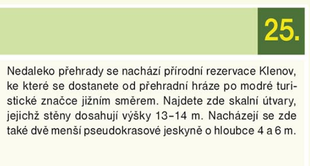
Horský hotel Vsacký Cáb Foto Igor Levo

Přes Videčské paseky 14.

TRASA: Rožnov pod Radhoštěm → Vídče → Videčské paseky → Velká Lhota → Malá Lhota → Jarcová → Valašské Meziříčí

Z Rožnova pod Radhoštěm se vydáte po červené pásové cyklotrase č. 6012 do obce Vídče, která byla dlouhou dobu pasekářskou obcí. Budete projíždět přes Videčské paseky, nejvyšší bod obce s nadmořskou výškou 597 m n. m., odkud je krásný výhled na Veřovické vrchy, Vsetínské Beskydy, Hostýnské vrchy a na Radhošť. Po cyklotrase č. 6012 pokračujete dále do Malé Lhoty, kde si můžete odpočinout v příjemné hospůdce. Sjezdem kolem skalních útvarů Medůvky se dostanete do Jarcové, odkud pokračujte po Cyklostezce Bečva do Valašského Meziříčí, kde se můžete osvěžit na koupališti, kde jsou pro děti i dospělé k dispozici dva bazény, dětské brouzdaliště, vodní hřib, masážní hlavice a trysky. Městu dominuje zámek Kinských s rozsáhlým parkem a sídlem muzea s expozicemi historie města, valašskomeziříčského skla, gobelinů a dřevařské školy. Valašské Meziříčí je městem s bohatou historií a památkovou zónou s měšťanskými domy převážně z 16. a 17. století. Z Valašského Meziříčí je možnost autobusové i vlakové přepravy. Po celé trase je dostatek příležitostí k občerstvení.

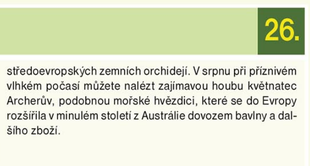
Zámek Kinských Foto Město Valašské Meziříčí

Kelečskem 15.

TRASA: Valašské Meziříčí → Podolí → Lázy → Kelč → Němetice → Valašské Meziříčí

Pokud se vydáte z vlakového nádraží ve Valašském Meziříčí doprava, napojíte se na cyklotrasu č. 501. Po pár minutách dojedete ke kruhovému objezdu, dáte se doprava, podjedete železniční trať a střídavě po místní komunikaci či podél ní již pojedete po cyklotrase č.6216. Postupně projedete obce Poličná, Branky, Police a Podolí. Z Podolí vystoupáte po cyklotrase č. 6216 do místní části Lázy, kde stojí roubená valašská zvonice. Z Lázů je rozsáhlý výhled na Kelečskou pahorkatinu, Hostýnské vrchy, Radhošť a Vsetínské Beskydy. Poté budete pokračovat po cyklotrase č. 5034 kolem rybníků do Kelče. Město Kelč leží na rozhraní Hané a Valašska a může se chlubit dějinami staršími než dnes významnější a větší města v okolí. Na břehu říčky Juhyně v Kelči roste stoletá lípa velkolistá, ke které se váže tragický příběh z 2. světové války, kdy na ní byl v prosinci roku 1944 oběšen teprve pětadvacetiletý partyzán Vladimír Šišák z Přerova. Z Kelče pokračujete do Němetic, které jsou spolu s Babicemi, Komárovicemi a Lhotou součástí Kelče. Odtud se po jantarové stezce kolem Milotických rybníků vracíte do Valašského Meziříčí. Po cestě je dostatek příležitostí k občerstvení.

Zámek v Kelči Foto DSO Mikroregion Valašskomeziříčsko - Kelečsko

Po borůvkové cestě 16.

TRASA: Rožnov pod Radhoštěm → Dolní Bečva → Hutisko-Solanec → Zákopčí → Hážovické Díly → Valašská Bystřice → Rožnov pod Radhoštěm

Z Rožnova pod Radhoštěm se vydáte po Cyklostezce Bečva do obce Prostřední Bečva, kde odbočíte doprava po silniční cyklotrase č. 6252 do Hutiska-Solance. Obec vznikla spojením kolonizační obce Solanec s osadou Hutisko, založené při sklářských hutích. Barokní kostel sv. Josefa byl vystavěn v roce 1748 a je vyzdoben freskami akademického malíře Františka Poděvsy, jenž žil na Soláni. Dřevěná budova někdejšího fojtství z roku 1785 byla upravena na stylovou restauraci a nabízí občerstvení v nádherném prostředí valašské koliby. Po občerstvení se vydáte do místní části Zákopčí, mijíte kamenný památník věnovaný Charlottě Garrique Masarykové. Táhlým stoupáním dojedete na Hážovické díly, odkud sjedete do Valašské Bystřice. Některé ze zdejších turistických cest používali před dvěma a více sty lety i strážci zdejších oblastí – portáši, kteří měli ve Valašské Bystřici své velitelství. Nad obcí je vyhlídková hora Bůřov, kde se nachází horská chata, zvonička a rozhledna. Z Valašské Bystřice jedete doprava po silniční cyklotrase č. 46 do kopce na Hlaváčky a sjíždíte do Rožnova pod Radhoštěm.

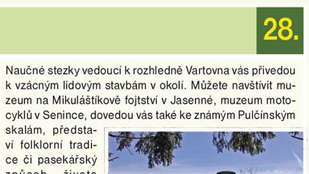
Kelečko Foto Vladimír Kiku - Solanci Foto Miloš Vaněk

Velká Podkova (součást Bike resortu Valašsko) 17.

TRASA: Vsetín, městské lázně → Vsacký Cáb → Vsacká Tanečnice → Soláň → Třeštík → vrch Čarták → sedlo U Tabulí → Oselná → Lemešná → Velký Javorník → Kohútka → Papajské sedlo → Makyta → Valašská Kyčera → údolí Uherská v Huslenkách → Vsetín

Nástupním i cílovým místem je Vsetín, město, v jehož katastru se stýkají čtyři různá pohoří: Vsetínské Beskydy, Javorníky, Hostýnské vrchy a Vizovické vrchy. Právě Vsetínské Beskydy jsou první částí náročné 95 km dlouhé MTB trasy. Pokud se chcete opravdu kochat krásou horských hřebenů, vydejte se na Velkou podkovu na dva dny. Po celé trase je dostatek příležitostí k občerstvení a odpočinku. Od vsetínských městských lázní se vydejte po cyklotrase č. 6120 na rozcestí Pod Vsackým Cábem. Odtud vyrazíte trasou č. 6270 přes Ptáčnici na hlavní hřeben Vsetínských Beskyd a na Soláň. Přes Kotlovou, Pálenici, Benešky a Vysokou pokračujete na Třeštík. Další část Velké podkovy vás zavede na Kasárna a Velký Javorník. Po hřebeni Javorníků přejedete přes sedlo Gežov a vrch Stratenec na Kohútku. Trasa „pravé" Velké podkovy vede z Kohútky na Papajské sedlo a Makytu. Stoupání na vrchol Makyty je však velmi náročné. Z rozcestí Krkosteňa tedy můžete také zvolit skvělý 8 km dlouhý sjezd do obce Huslenky. Do Vsetína si v závěru trasy vychutnáte Cyklostezku Bečva.

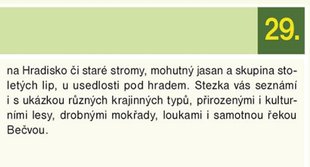
Velká Podkova Foto Sdružení Valašsko - Horní Vsacko

Mapa Bike resortu Valašsko 18.

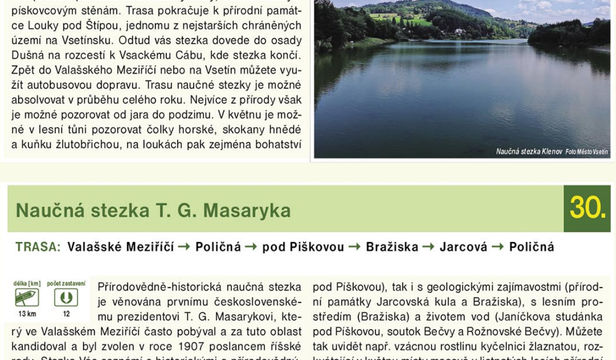

Bike trails Valašsko (součást Bike resortu Valašsko) 19.

Bike trails Valašsko je jedním ze stavebních prvků Bike resortu Valašsko. Je to název pro uměle vybudované singletrailové gravity tratě, které se čtyřech místech resortu doplňují stávající nabídku přírodních mtb tras, silničních tras a klasické cyklostezky o další formát ježdění na kole. Pod značku Bike trails Valašsko patří Bike aréna Vsetín, Bike park Kyčerka, traily ve Zděchově a traily ve Velkých Karlovicích v údolích Pluskovec a Léskové. Ve Zděchově se můžete projet po 3,8 km technicky zajímavých singletrailů s množstvím zábavných prvků. Trail je překřížen ve dvou místech stoupacím úsekem, který umožňuje návrat zpět na začátek trailu. Ve Velkých Karlovicích v údolí Pluskovec se můžete projet po 4 km trailů nebo si můžete zajezdit v Bike parku Kyčerka s 11 km trati. Na start vás vyveze vlek nebo můžete využít stoupací trať. V těžších úsecích najdete objížďky pro méně zkušené jezdce. Tratě jsou vzájemně propojené a můžete je libovolně kombinovat. Na území Bike resortu Valašsko si můžete projet celkem 35 km singletrailů.

Bike trails Valašsko Foto Aleš Mynář

Bike trails Valašsko Foto Aleš Mynář

Bike aréna Vsetín (součást Bike resortu Val